DELOMRÅDE 6

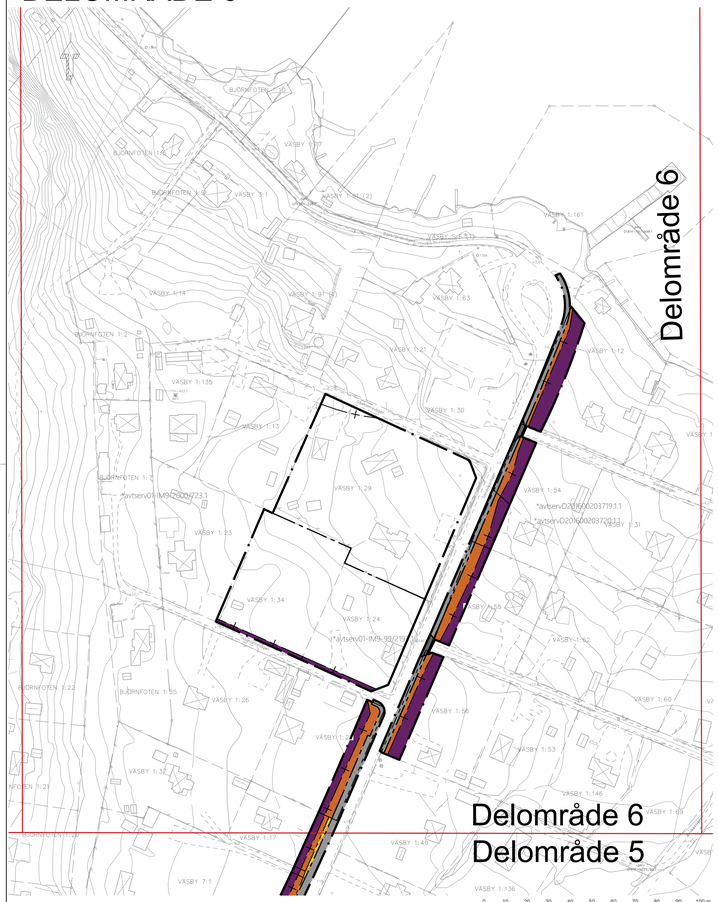

DELOMRÅDE 7

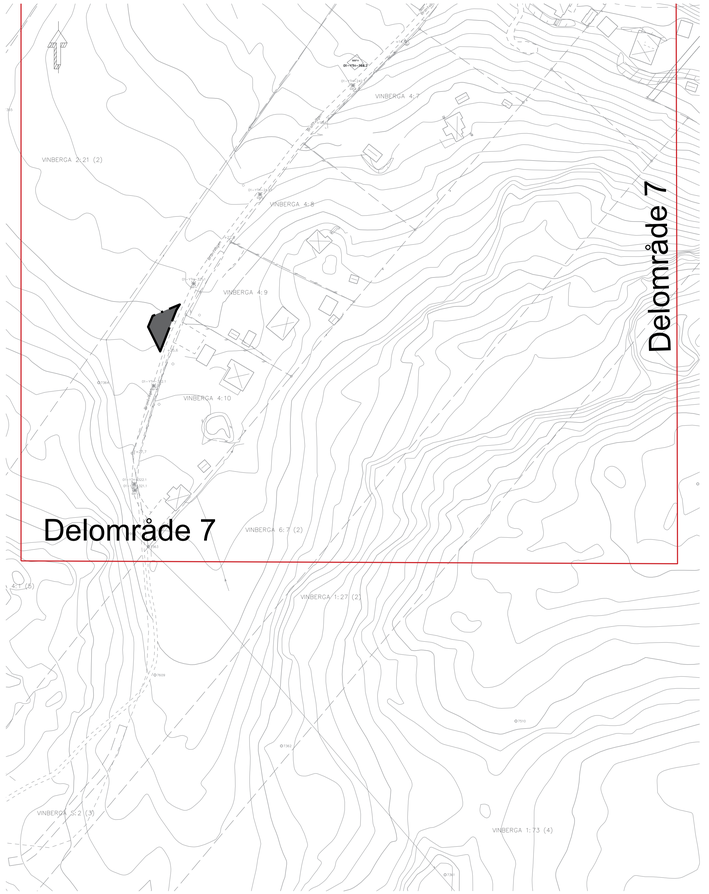

ILLUSTRATION UPPHÄVANDE AV STRANDSKYDD

ÖVERBLICKSKARTA

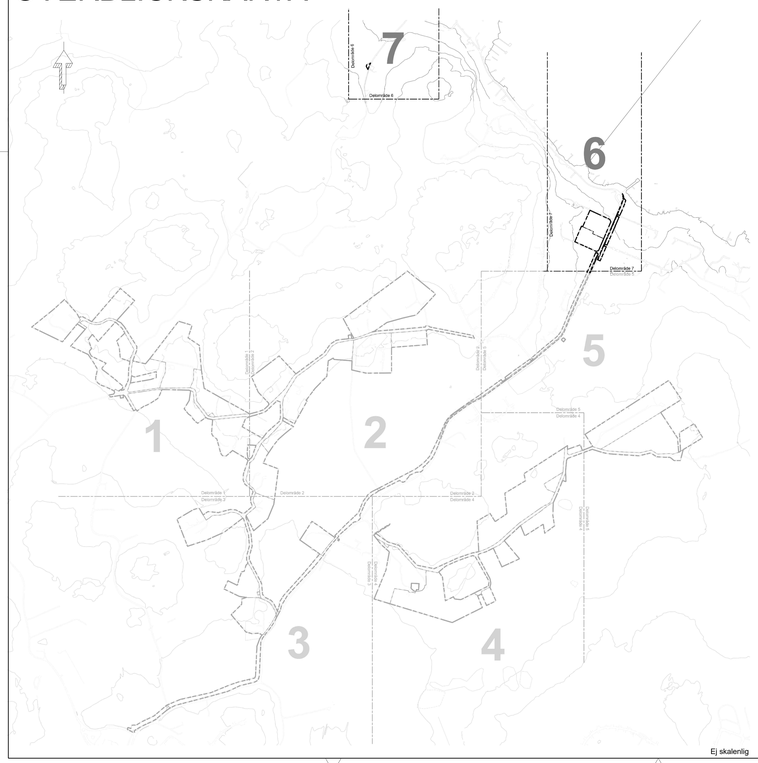

GRUNDKARTANS BETECKNINGAR

- Gränspunkt, inmätt eller beräknad
- Länsgräns
- Trakt- / kvartersgräns
- Fastighetsgräns
- 3D-Fastighetsgräns
- 1 Registernummer för fastighet med kvartersnamn
- 1:1 Registernummer för fastighet med traktnamn
- TÄLJE 1:1 Traktnamn och registernummer
- TÄLJE Kvarter- / traktnamn
- /20/ Registernummer för 3D fastighet med kvartersnamn
- TÄLJE 5:1 Samfälighet med registernummer
- Servitut
- Ledningsrätt
- Gemensamhetsanläggning
- Fornlämning
- Kulturhistorisk lämning
- Möjlig fornlämning
- Vattenyta
- Byggnad i allmänhet
- Bostadshus med takkontur resp huslv
- Uthus med takkontur resp huslv
- Skärmtak
- Transformatorbyggnad
- Trappa
- Byggnadstillbehör
- Brygga
- Pergola / Vitathus
- Simbassäng
- Skymd byggnadsdelje
- Övrig uttragande byggnadsdel
- Stödmur / Kaj
- Stakel
- Stängsel / Bulterplank
- Stenmur
- Häck
- Elljusspår
- Luftledning
- Dike
- Vattendrag
- Fordonsväg
- Gång- och cykelbana
- Stig
- Parkering
- Trakterväg
- Strandskydd
- Grundvattenskydd
- Landskapsbildsskydd
- Höjdkurvor (med 0,5 meters ekvidistans)
- Stänt
- 0,0 Inmätt höjd
- Barrträd
- Lövträd
- Ekskap
- Belysningsstolpe
- Brunnslock
- Flaggstång
- Stolpe
- Hojdfix
- Triangelpunkt
- Polygonpunkt

Koordinatsystem: SWEREF 99 18 00
Höjdsystem: RH 2000

Grundkarta med fastighetsredovisning
upprättad 2026-04-10

Kartan är framställd genom utdrag ur digital kartdatabas
och kontrollerad mom planområdet

Mikael Lundgren
Kartingenjör
Peter Nesbestam, Mehmed Alic
Mätningsingenjör

Ej medtagna ledningar från följande leverantör:
namn på leverantör

Ledningarnas läge är osäkra
För exakt information ska ledn.ägarna kontaktas

Planens delområde 6 och 7 redovisas i del 6

Till planen hör:	☒ Undersökning av betydande miljöpåverkan	☐ Granskningsutlåtande
☐ Planprogram	☐ Miljökonsekvensbeskrivning	☐ Gestaltningsprogram
☐ Samrådsredogörelse program	☒ Fastighetsförteckning	☐ Illustration
☒ Planbeskrivning	☒ Samrådsredogörelse	☐

Detaljplan för Sandviken, etapp 2

Del 6 av 6

Dnr: EN 2023-000024

Södertälje kommun

Södertälje kommun Stockholms län

Beslutsdatum	Instans
Antagande	
Arkivnr:	

Samhällsbyggnadskontoret

Bilaga till Fastighetskonsekvenstabell, Granskning

Upprättad 2026-05-06

Kajsa de Vall
Chef Område planering

Anna Fredrikson
Planarkitekt