DELOMRÅDE 6

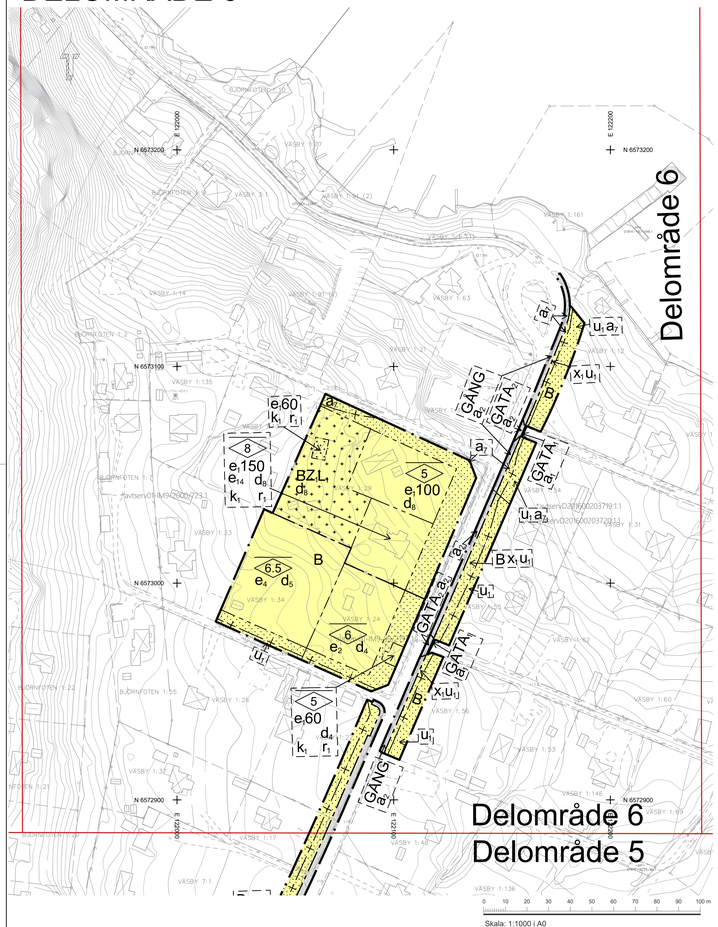

DELOMRÅDE 7

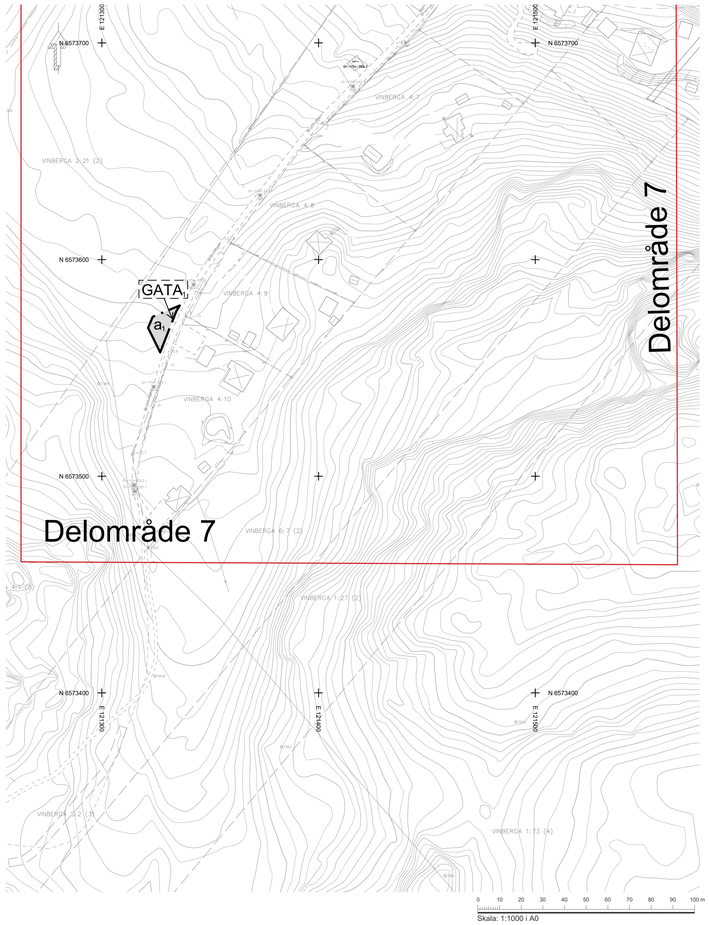

ILLUSTRATION UPPHÄVANDE AV STRANDSKYDD

ÖVERBLICKSKARTA

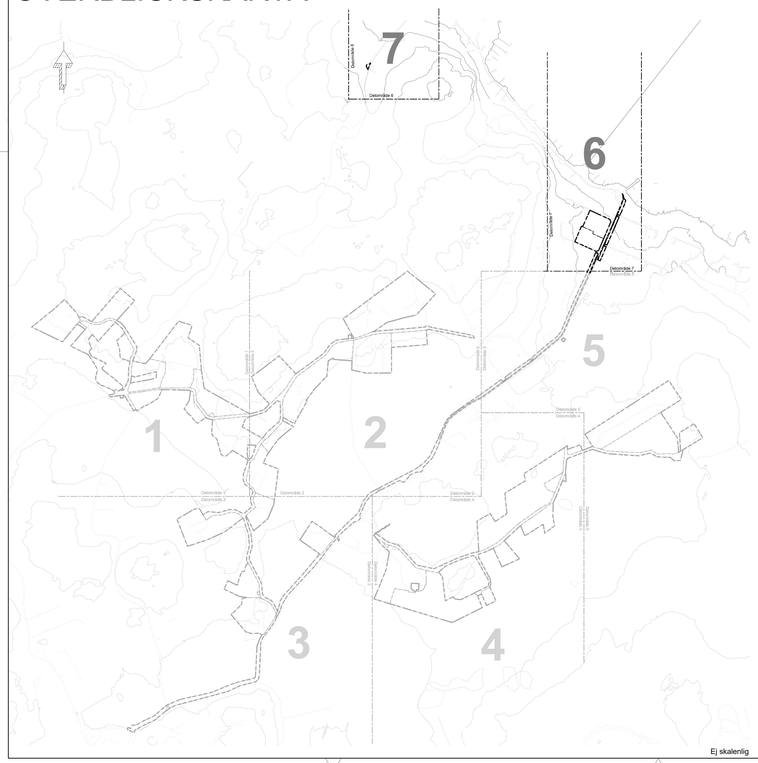

ETAPPINDELNING VA-UTBYGGNAD

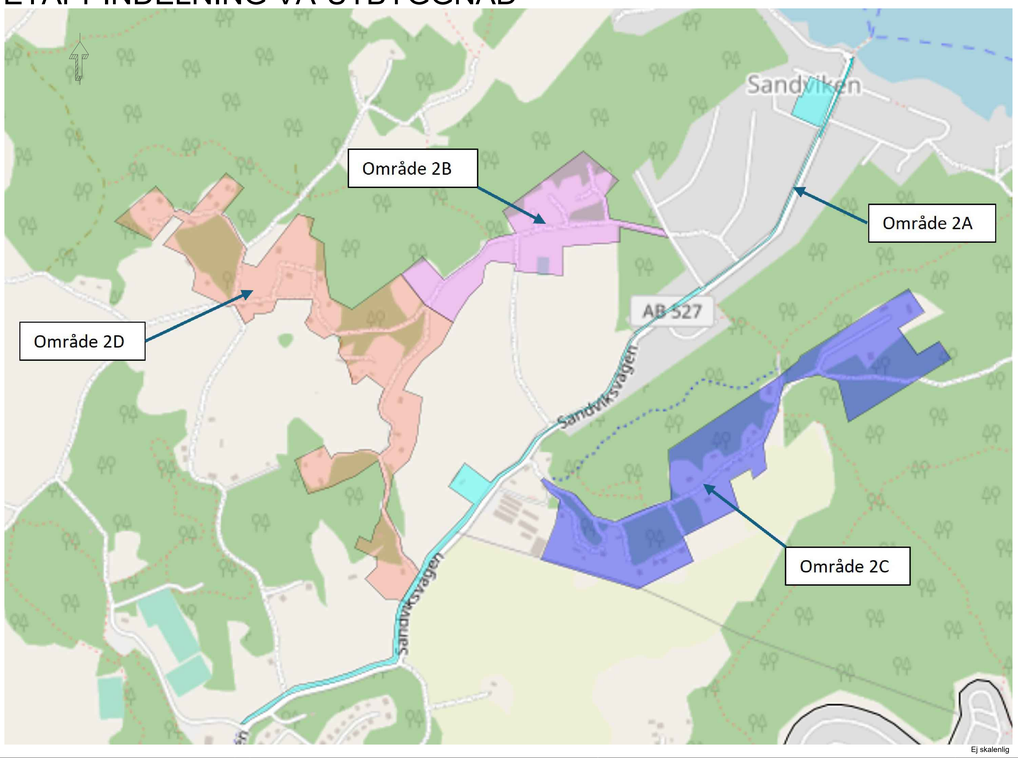

GRUNDKARTANS BETECKNINGAR

- Gränspunkt, inmätt eller beräknad
- Lägesgräns
- Traktens / kvartersgräns
- Fastighetsgräns
- 3D-Fastighetsgräns
- 1 — Registernummer för fastighet med kvartersnamn
- 1:1 — Registernummer för fastighet med traktnamn
- TÅLJE 1:1 — Traktnamn och registernummer
- TÅLJE — Kvarter- / traktnamn
- 2D2/ — Registernummer för 3D fastighet med kvartersnamn
- TÅLJE S:1 — Samfällighet med registernummer
- Servitut
- Ledningsrätt
- Gemensamhetsanläggning
- Fornlämning
- Kulturhistorisk lämning
- Möjlig fornlämning
- Vattenyta
- Byggnad i allmänhet
- Bostadshus med takkontur resp husliv
- Uthus med takkontur resp husliv
- Skärmtak
- Transformatorbyggnad
- Trappa
- Byggnadstillbehör
- Brygga
- Pergola / Växthus
- Simbassäng
- Skymd byggnadslinje
- Övrig utkragande byggnadsdel
- Stödmur / Kaj
- Staket
- Stängsel / Buterplank
- Stenmur
- Häck
- Elljusspår
- Luftledning
- Dike
- Vattendrag
- Fordonsväg
- Gång- och cykelbana
- Stig
- Parkering
- Trakt/väg
- Strandskydd
- Grundvattenskydd
- Landskapsbildsskydd
- Höjdkurvor (med 0,5 meters ekvidistans)
- Stäkt
- + 0,0 — Inmätt höjd
- Barrträd
- Lövträd
- Ekträd
- Belysningsstolpe
- Brunnslock
- Flaggstång
- Stolpe
- Hejdlås
- Triangelpunkt
- Polygonpunkt

Koordinatsystem: SWEREF 99 18 00
Höjdsystem: RH 2000

Grundkarta med fastighetsredovisning
upprättad 2026-04-10

Kartan är framställd genom utdrag ur digital kartdatabas
och kontrollerad inom planområdet

Mikael Lundgren
Kartingenjör
Peter Nedestam, Mehmed Alic
Mätningsingenjör

Ej medtagna ledningar från följande leverantör:
namn på leverantör

Ledningarnas läge är osäkra
För exakt information ska ledn.ägarna kontaktas

Plankartans bestämmelser återfinns i plankartans del 7.
Planens delområde 6 och 7 redovisas i plankartans del 6

Till planen hör:	☒ Undersökning av betydande miljöpåverkan / ☐ Granskningsutlåtande / ☐ Planprogram / ☐ Miljökonsekvensbeskrivning / ☐ Gestaltningsprogram / ☐ Samrådsredogörelse program / ☒ Fastighetsförteckning / ☐ Illustration / ☒ Planbeskrivning / ☒ Samrådsredogörelse / ☐
Detaljplan för Sandviken, etapp 2 Del 6 av 7 Dnr: EN 2023-000024	Södertälje kommun
Södertälje kommun — Stockholms län	Beslutsdatum / Instans
Samhällsbyggnadskontoret	
Granskningshandling	Antagande
Upprättad 2026-05-04	
Kajsa de Vali, Chef Område planering — Anna Fredrikson, Planarkitekt	Arkivnr: